

Из шести членов комиссии на заседании комиссии присутствуют пять: Андриющенко Е.В., Прибыткова Т.Н., Мочалова В.А., Гурьева В.В., Кузнецова Н.О.
Отсутствует: Мануйлова Н.В.
Кворум имеется. Заседание комиссии является правомочным.

Повестка дня:

Признание Претендентов Участниками аукциона по Лоту: Земельный участок площадью 7957865 кв.м, с кадастровым номером 48:13:1550501:873, относящийся к категории земель населенных пунктов, с разрешенным видом использования: для жилищного строительства. Адрес (местоположение): Липецкая область, р-н Липецкий, с/п Сырский сельсовет, с. Подгорное.

Начальная цена продажи земельного участка – **250 000 000** (Двести пятьдесят миллионов) **рублей 00 копеек, без НДС.**

Задаток для участия в аукционе на право заключения договора аренды земельного участка – **125 000 000** (Сто двадцать пять миллионов) **рублей 00 копеек.**

«Шаг аукциона» – **12 500 000** (Двенадцать миллионов пятьсот тысяч) **рублей 00 копеек.**

Слушали председателя комиссии Андриющенко Е.В., которая сообщила, что извещение о проведении аукциона опубликовано в официальном печатном издании газеты «Липецкая газета» - «Официальный отдел» № 93-94/25721-25722/ от 18.05.2018 года и размещено по следующим адресам в сети Интернет:

- www.filo.ru - сайт ОБУ «Областной фонд имущества»;
- www.licorp.ru – сайт АО «ЛИК».

Заявки принимались специализированной организацией начиная с 18 мая 2018 года по адресу: г. Липецк, ул. Скороходова, д. 2, ОБУ «Областной фонд имущества», отдел продаж и правового регулирования, 5 этаж, каб. 516 по рабочим дням с 08 часов 30 минут до 17 часов 30 минут (кроме пятницы), в пятницу заявки принимаются до 16 часов 30 минут, перерыв с 13 часов 00 минут до 14 часов 00 минут (время московское).

Последний день окончания приема заявок - 18 июня 2018 года.

В течение всего срока приема заявок не подана ни одна заявка на участие в аукционе.

Отозванных заявок - нет.

Заявок, поступивших по истечении срока приема - нет.

Председатель комиссии Андриющенко Е.В. предложила:

Аукцион по продаже Лота - Земельный участок площадью 7957865 кв.м, с кадастровым номером 48:13:1550501:873, относящийся к категории земель населенных пунктов, с разрешенным видом использования: для жилищного строительства. Адрес (местоположение): Липецкая область, р-н Липецкий, с/п Сырский сельсовет, с. Подгорное - **признать несостоявшимся по причине отсутствия заявок на участие в аукционе.**

Голосовали:

«ЗА» - 5 человек, что составляет 100 % от общего количества присутствующих членов комиссии.

«Против» - нет.

«Воздержались» - нет.

Решение комиссии:

Аукцион по продаже Лота - Земельный участок площадью 7957865 кв.м, с кадастровым номером 48:13:1550501:873, относящийся к категории земель населенных пунктов. с разрешенным видом использования: для жилищного строительства. Адрес (местоположение): Липецкая область, р-н Липецкий, с/п Сырский сельсовет, с. Подгорное - **признать несостоявшимся по причине отсутствия заявок на участие в аукционе.**

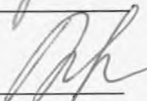
Подписи:

Председатель комиссии:



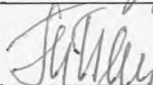
Е.В. Андриющенко

Секретарь комиссии:




В.В. Гурьева

Члены комиссии:



Т.Н. Прибыткова



В.А. Мочалова



Н.О. Кузнецова